
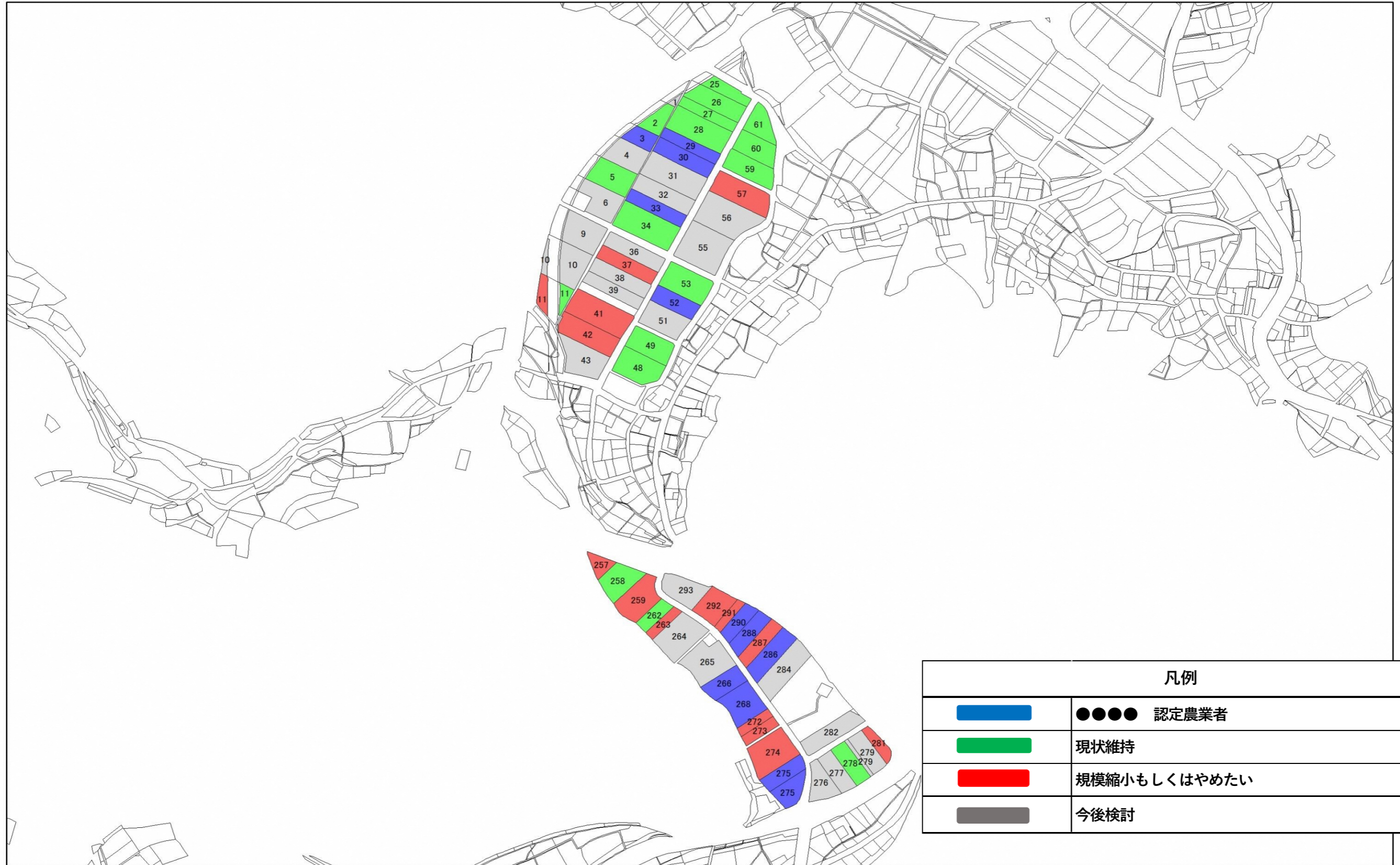






目標地図 門野



この図面の地番は配置を表すものであり、権利関係の確認には使用できません。

0 62.5 125 250 375 500 m 1:4,000



凡例	
	●●●● 認定農業者
	現状維持
	規模縮小もしくははやめたい
	今後検討