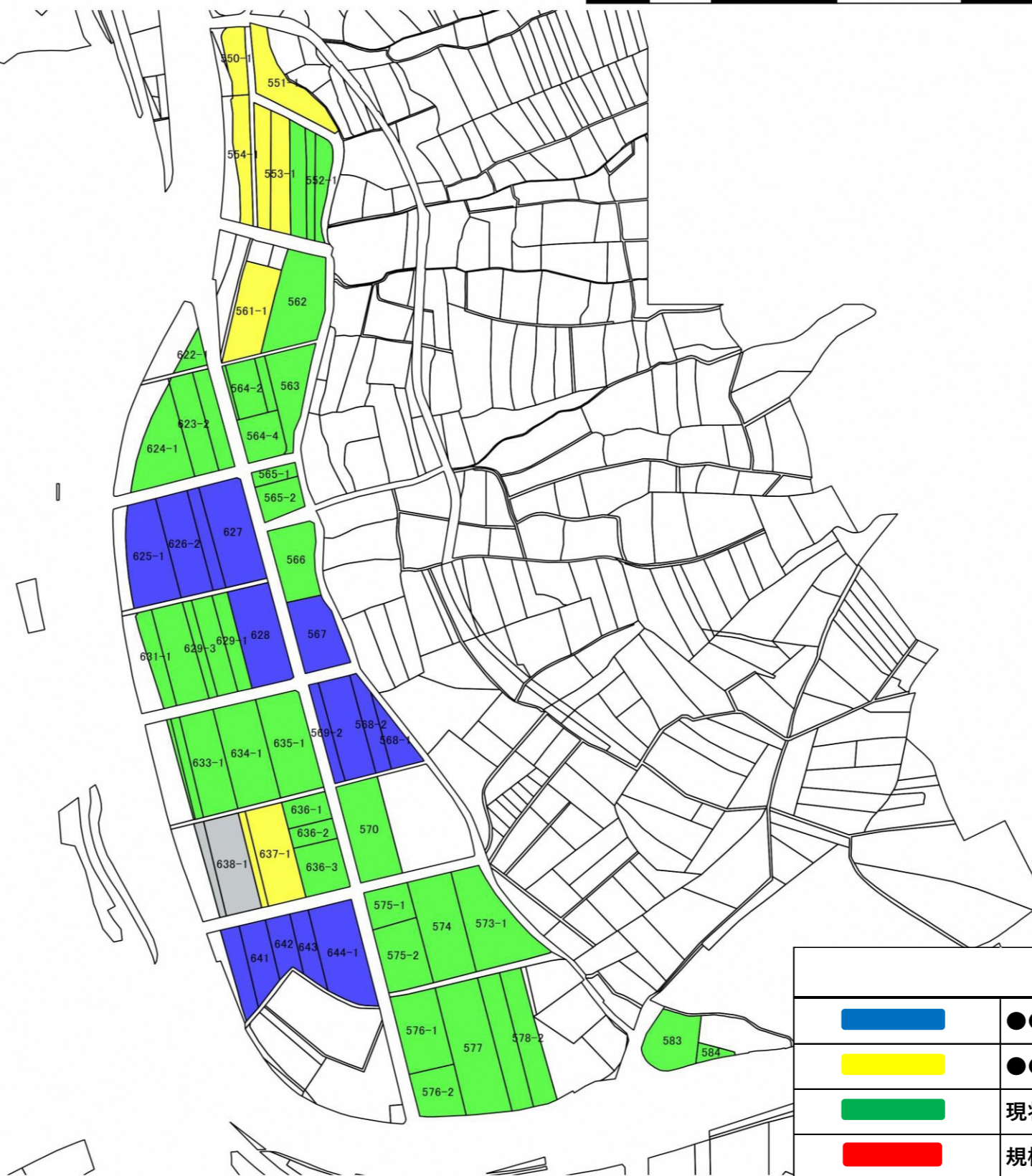








# 目標地図 大屋市場

この図面の地番は配置を表すものであり、権利関係の確認には使用できません。

70 0 70 140 210 280 1:2,500



凡 例	
	●●●● 認定農業者
	●●●● 規模拡大意向農家
	現状維持
	規模縮小もしくははやめたい
	今後検討