
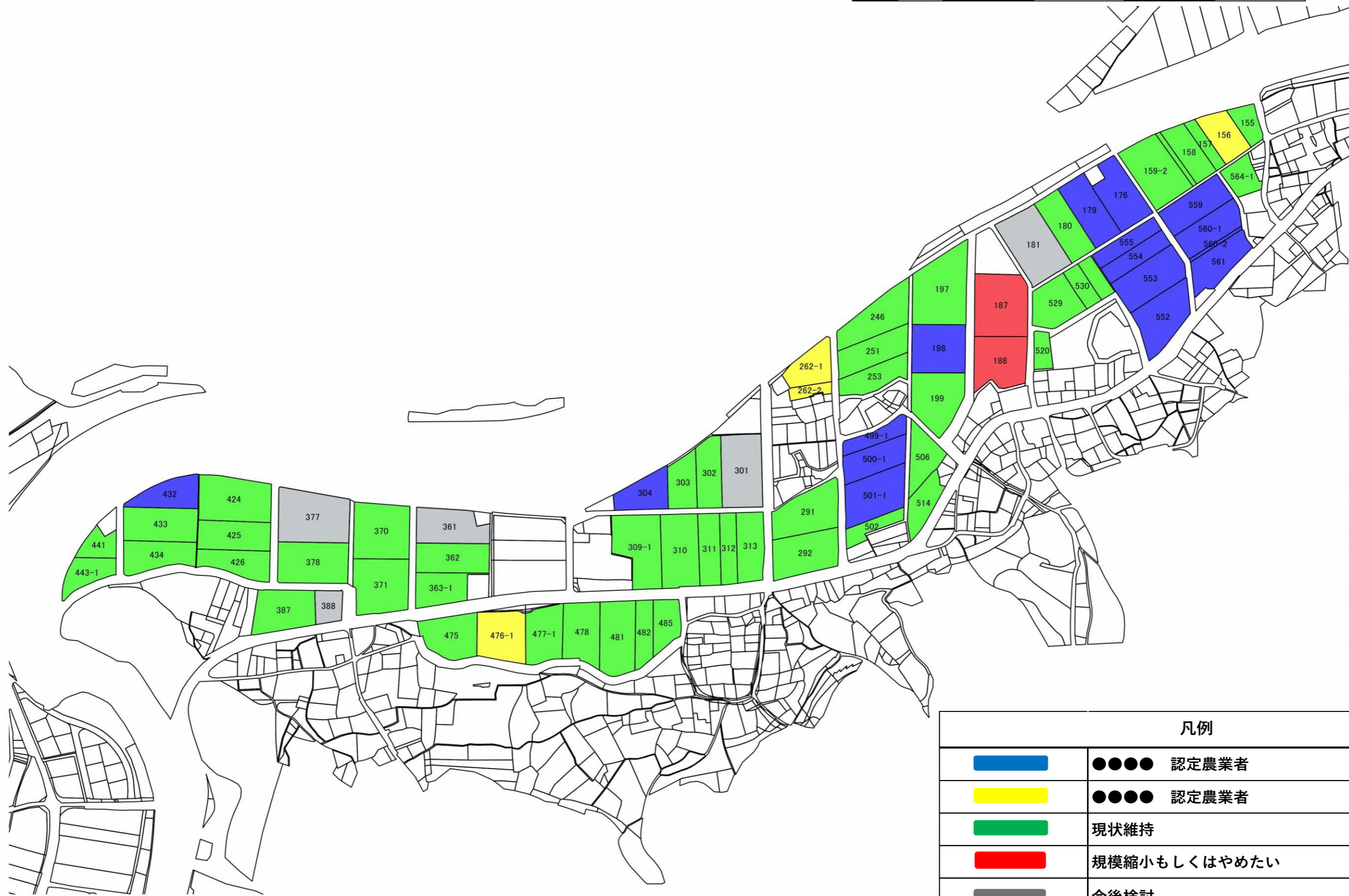







目標地図 夏梅



この図面の地番は配置を表すものであり、権利関係の確認には使用できません。

90 0 90 180 270 360 3,300



凡例	
	●●●● 認定農業者
	●●●● 認定農業者
	現状維持
	規模縮小もしくははやめたい
	今後検討