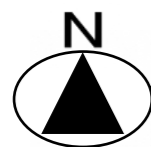
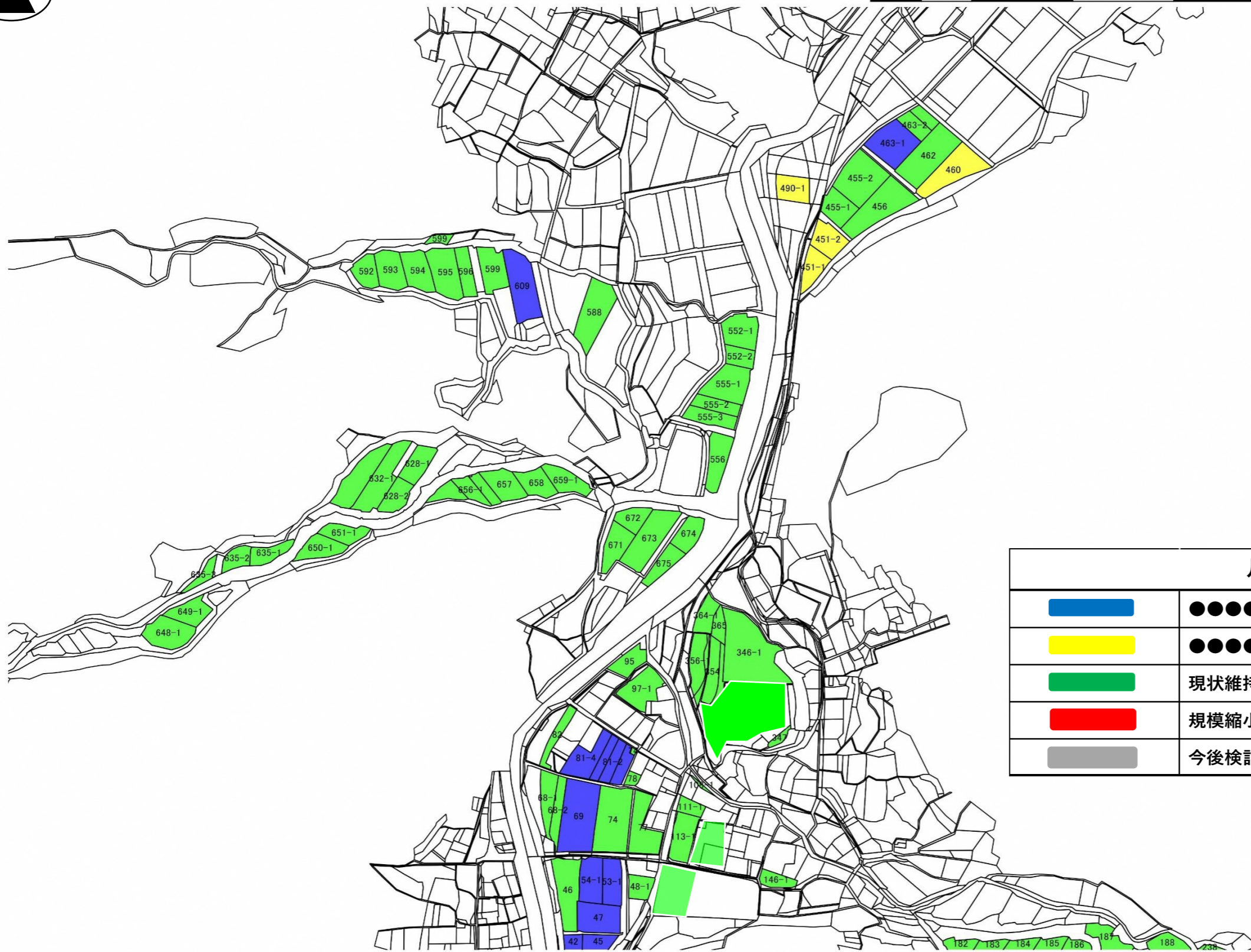



目標地図 船谷



面の地番は配置を表すものであり、権利関係の確認には使用できません。

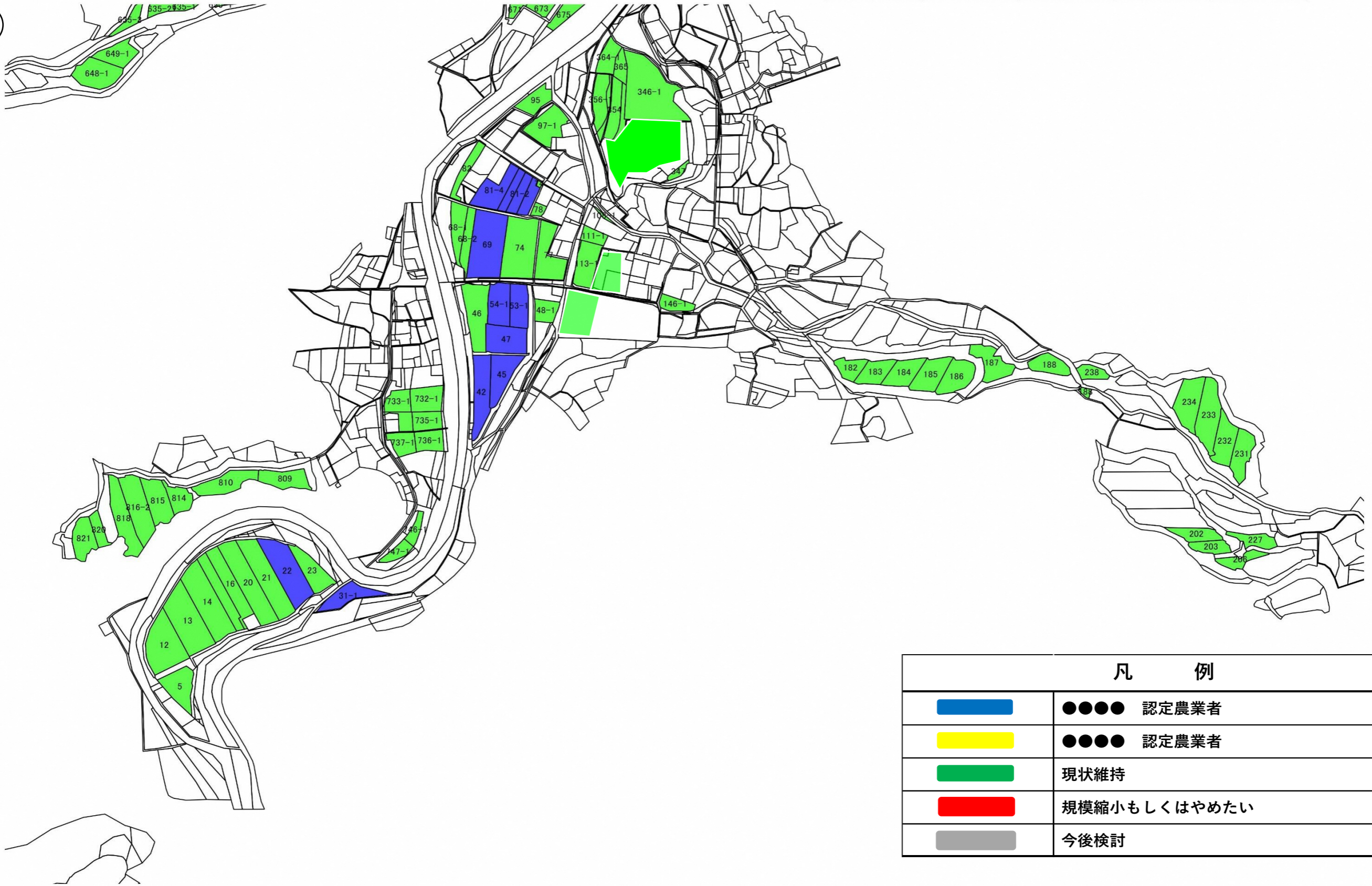







凡 例	
	●●●● 認定農業者
	●●●● 認定農業者
	現状維持
	規模縮小もしくははやめたい
	今後検討



この図面の地番は配置を表すものであり、権利関係の確認には使用できません。

100 0 100 200 300 400 13,500



凡 例	
	●●●● 認定農業者
	●●●● 認定農業者
	現状維持
	規模縮小もしくははやめたい
	今後検討