




目標地図 畑

この図面の地番は配置を表すものであり、権利関係の確認には使用できません。

100 0 100 200 300 400 m
1:4,000



| 凡 例 | |
|---|---------------|
|  | 現状維持 |
|  | 規模縮小もしくははやめたい |
|  | 今後検討 |

