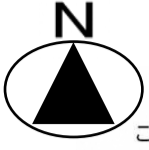
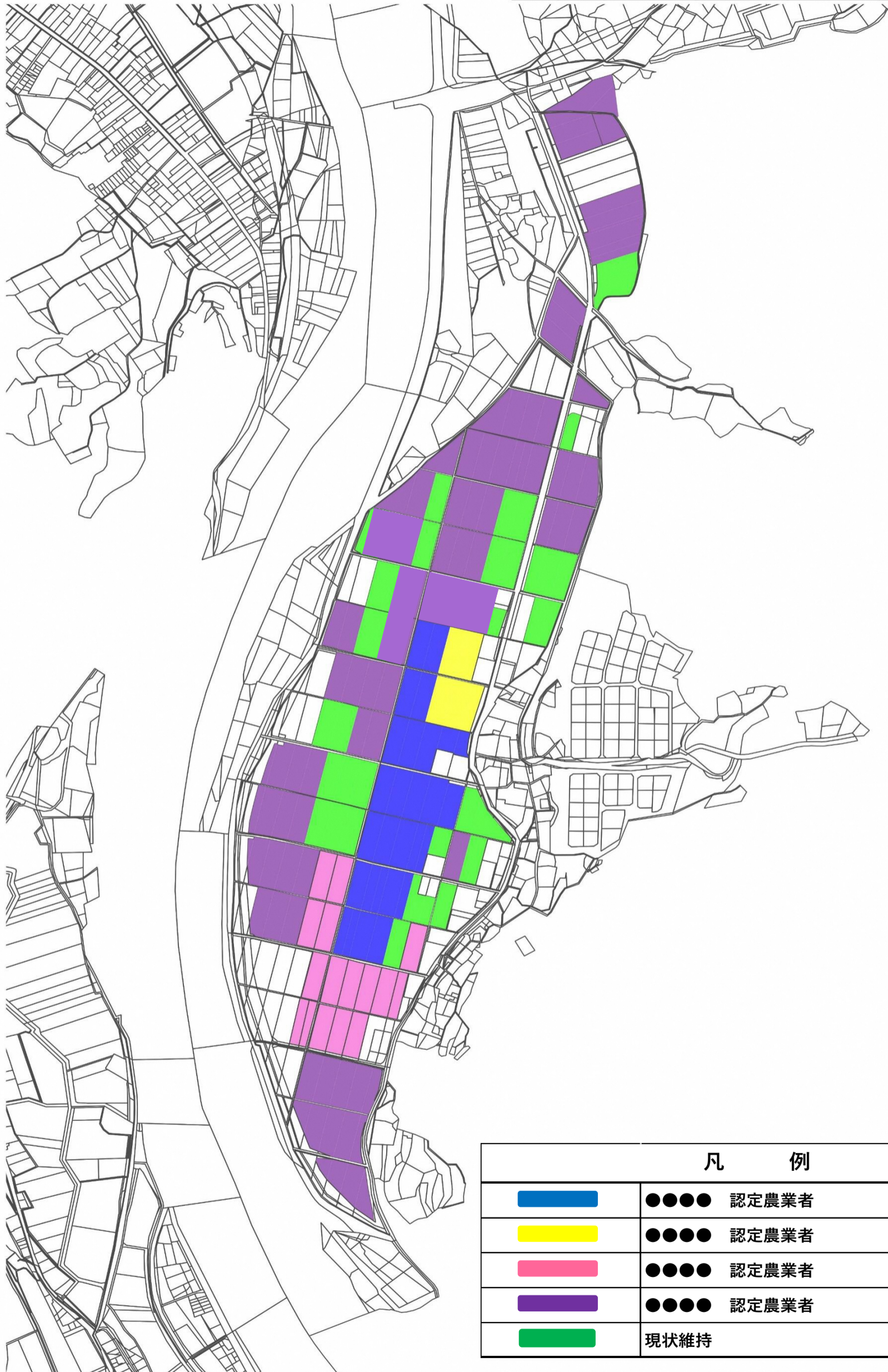







目標地図 大塚



この図面の地番は配置を表すものであり、権利関係の確認には使用できません。

100 0 100 200 300 400 1:4,000



凡 例	
	●●●● 認定農業者
	●●●● 認定農業者
	●●●● 認定農業者
	●●●● 認定農業者
	現状維持