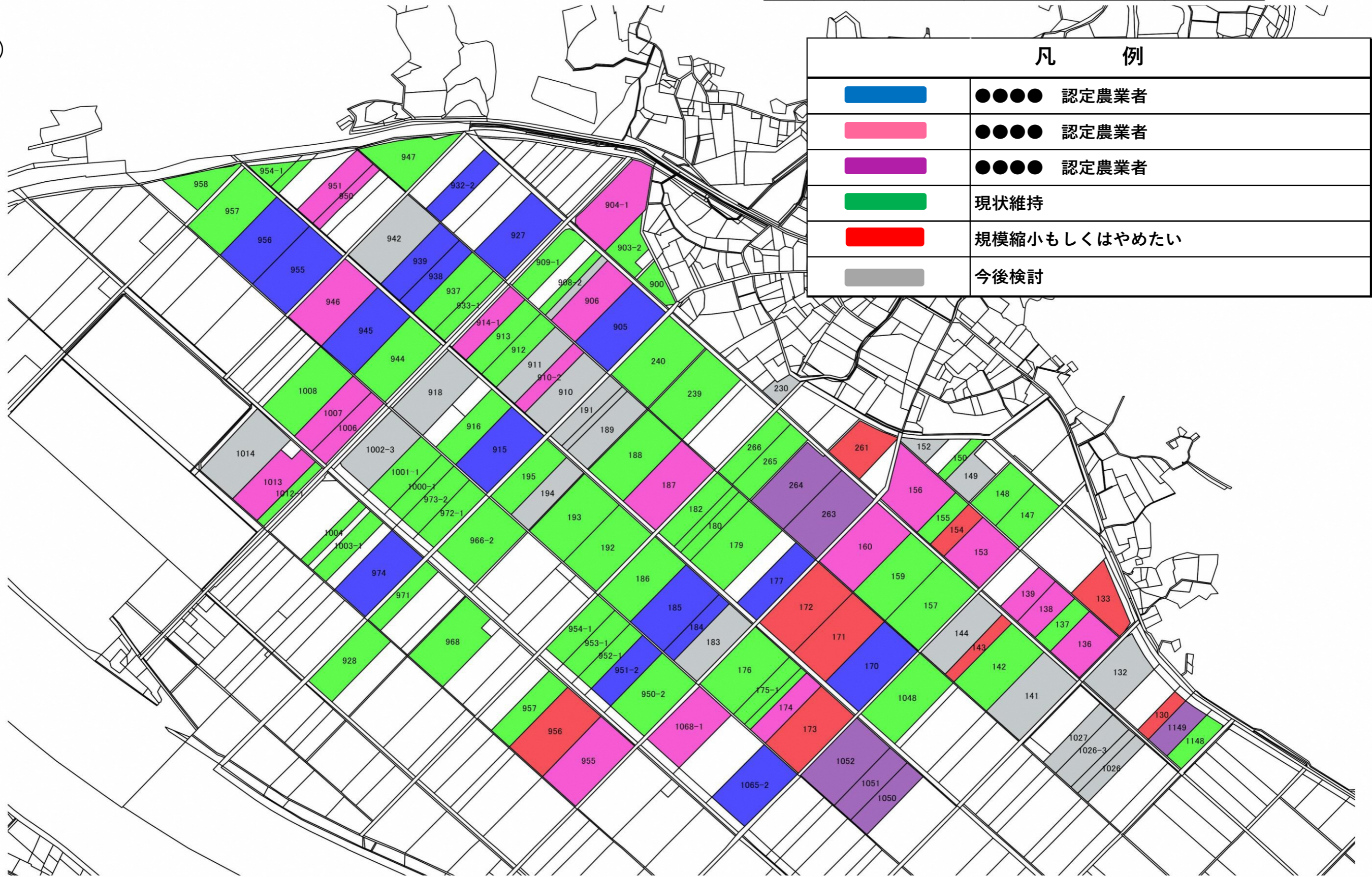








目標地図 大藪

この図面の地番は配置を表すものであり、権利関係の確認には使用できません。

90 0 90 180 270 360 m 1:3,000



| 凡 例 | |
|---|---------------|
|  | ●●●● 認定農業者 |
|  | ●●●● 認定農業者 |
|  | ●●●● 認定農業者 |
|  | 現状維持 |
|  | 規模縮小もしくははやめたい |
|  | 今後検討 |