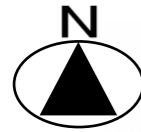
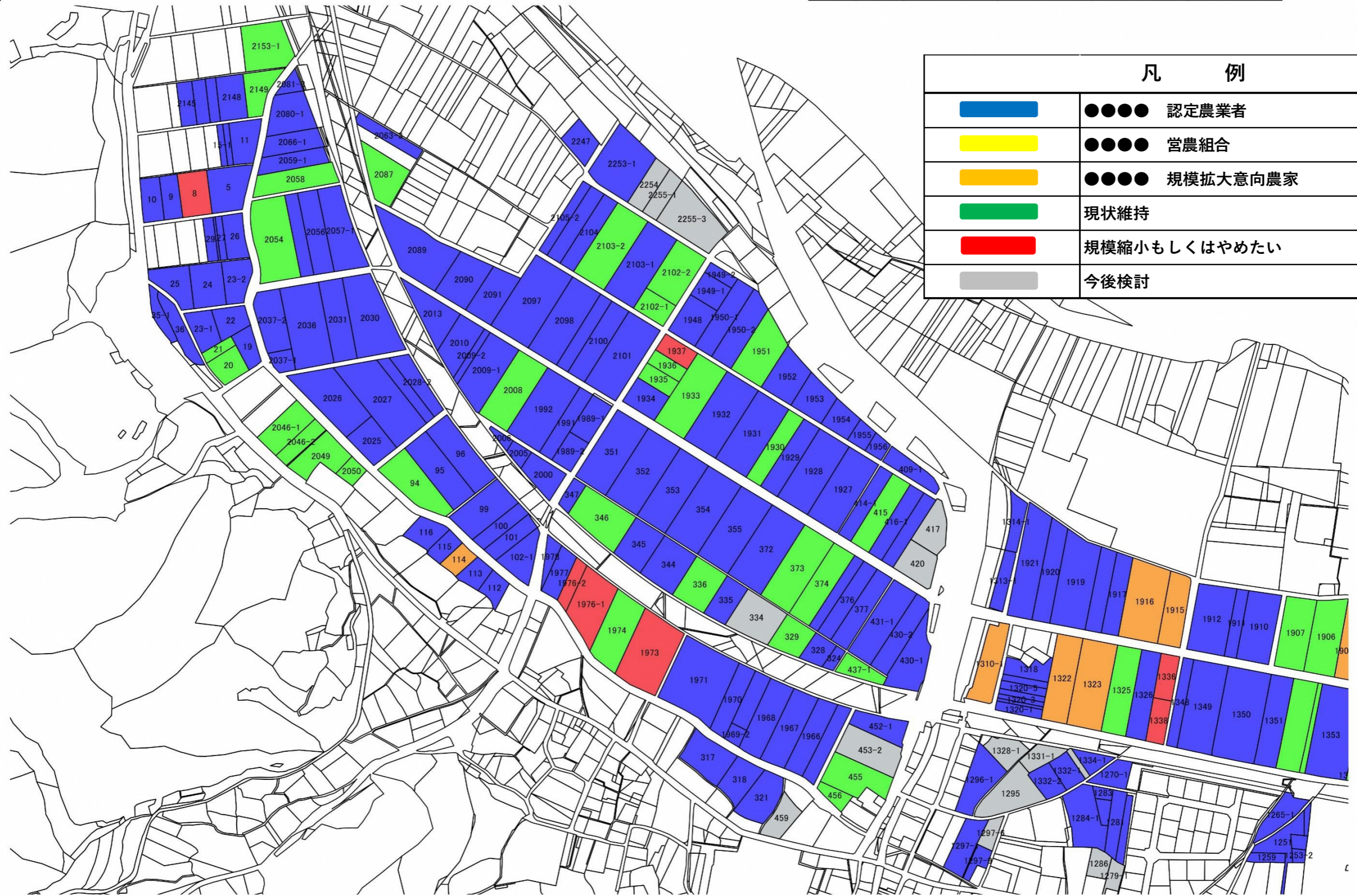








# 目標地図 宿南地区



この図面の地番は配置を表すものであり、権利関係の確認には使用できません。

80 0 80 160 240 320 m:2,800

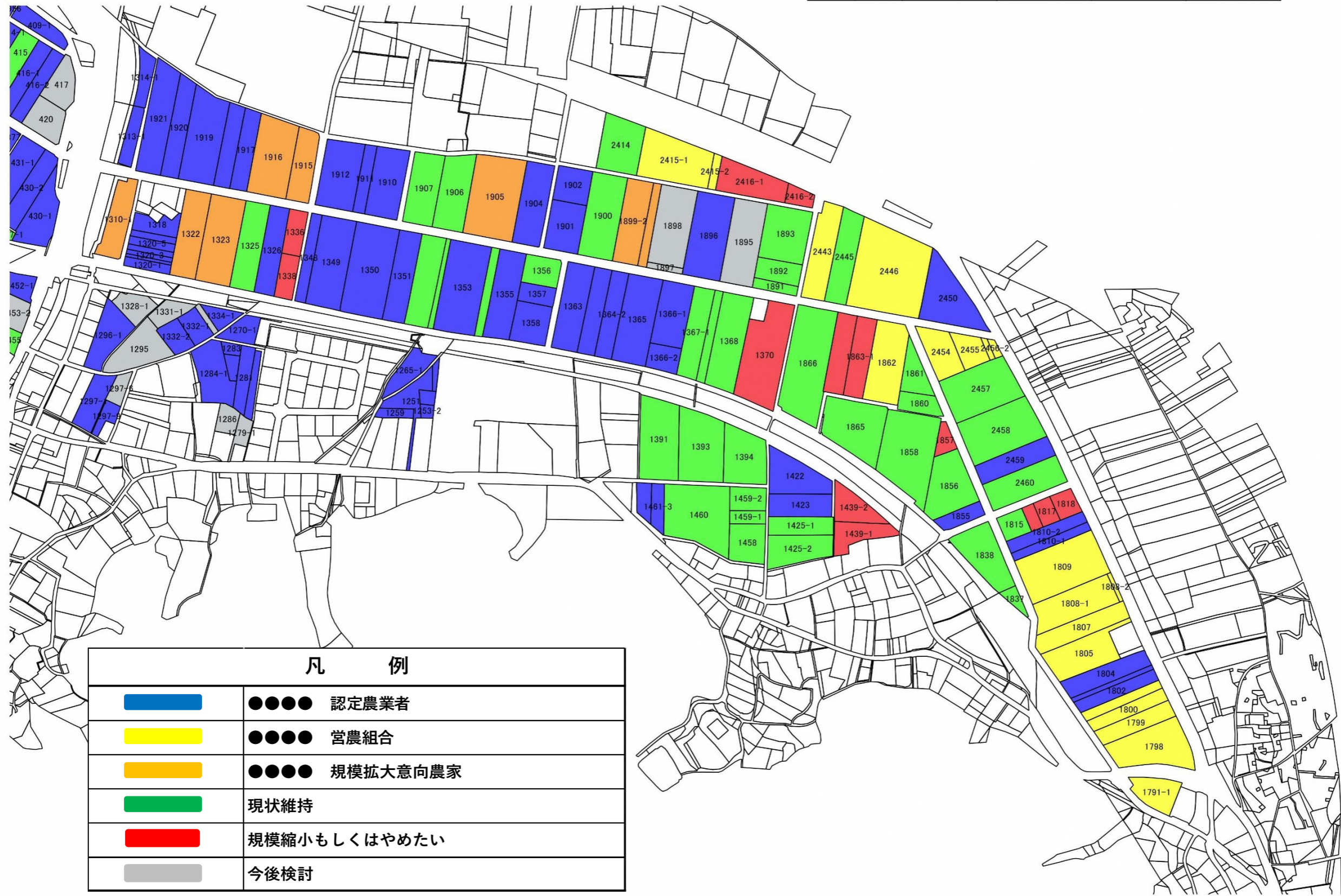








凡 例	
	●●●● 認定農業者
	●●●● 営農組合
	●●●● 規模拡大意向農家
	現状維持
	規模縮小もしくははやめたい
	今後検討



この図面の地番は配置を表すものであり、権利関係の確認には使用できません。

80 0 80 160 240 320 1:2,800



凡 例	
	●●●● 認定農業者
	●●●● 営農組合
	●●●● 規模拡大意向農家
	現状維持
	規模縮小もしくははやめたい
	今後検討