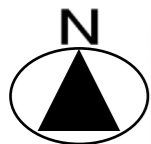
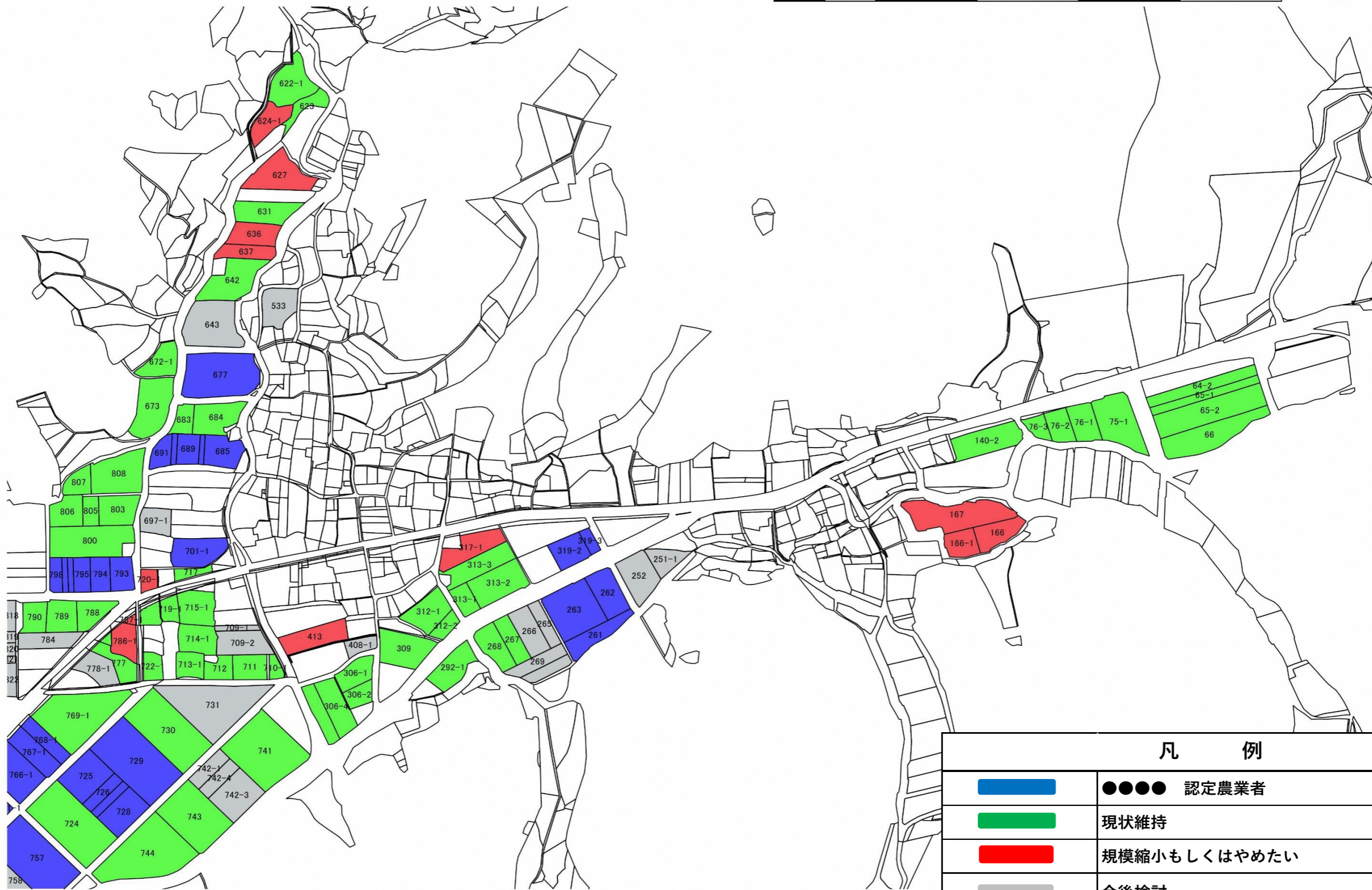






目標地図 浅間



この図面の地番は配置を表すものであり、権利関係の確認には使用できません。

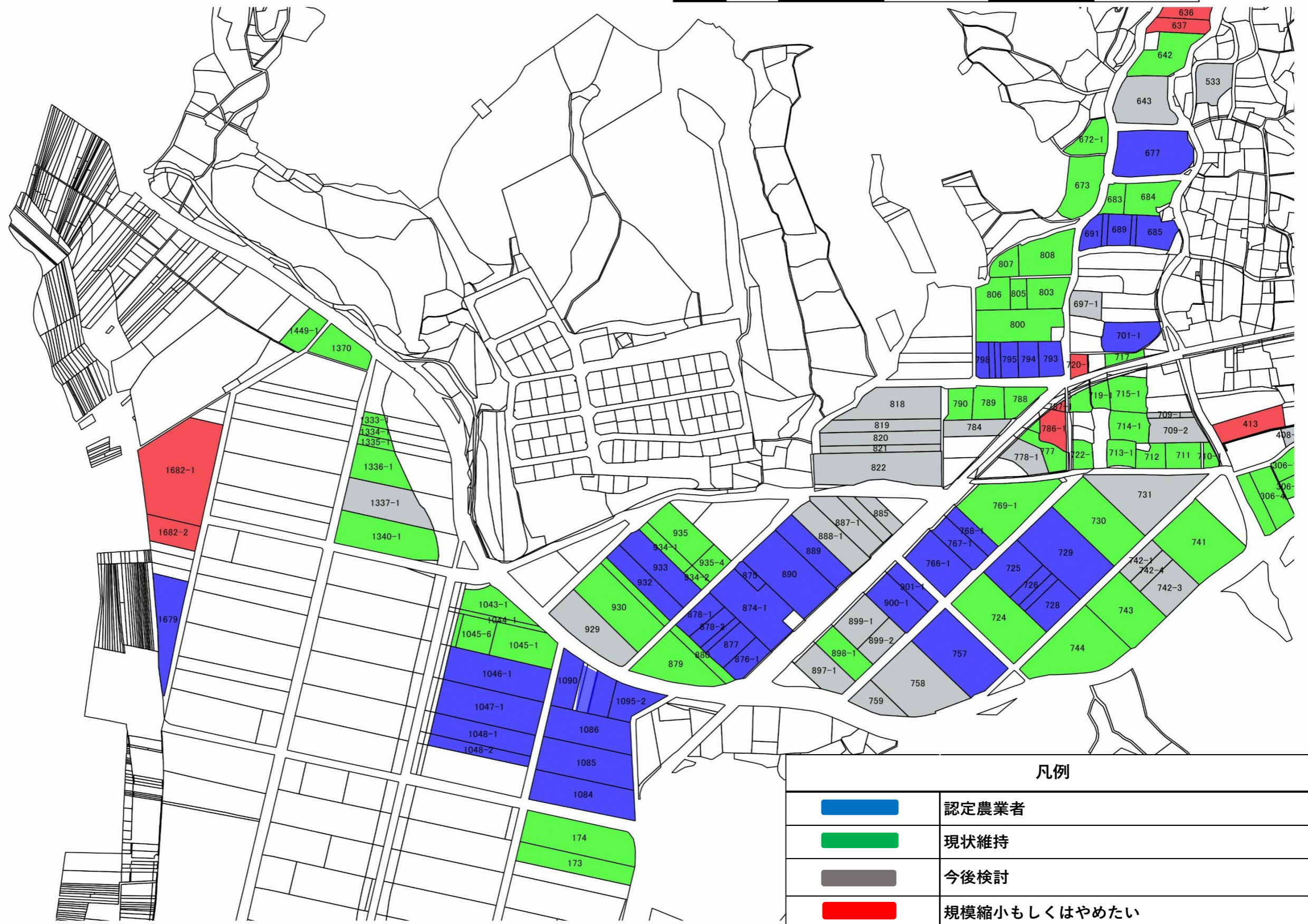
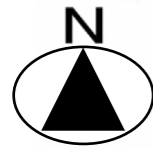
90 0 90 180 270 360 m 1:3,000







凡 例	
	●●●● 認定農業者
	現状維持
	規模縮小もしくははやめたい
	今後検討

この図面の地番は配置を表すものであり、権利関係の確認には使用できません。

90 0 90 180 270 360 m 1:3,000



凡例	
	認定農業者
	現状維持
	今後検討
	規模縮小もしくははやめたい