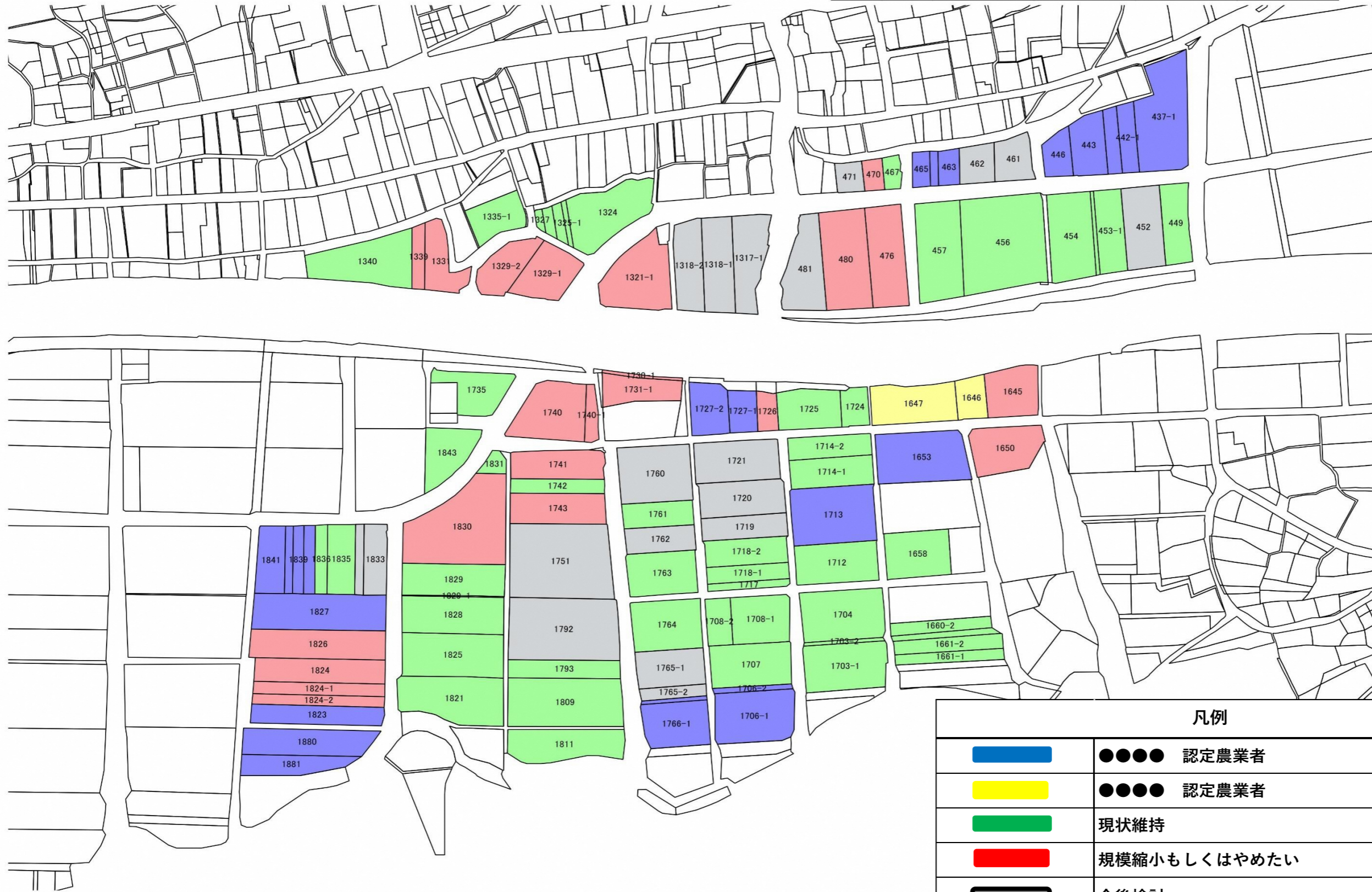







目標地図 下八木



この図面の地番は配置を表すものであり、権利関係の確認には使用できません。

60 0 60 120 180 240
1:2,000



凡例	
	●●●● 認定農業者
	●●●● 認定農業者
	現状維持
	規模縮小もしくははやめたい
	今後検討