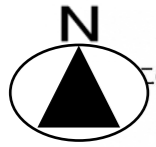


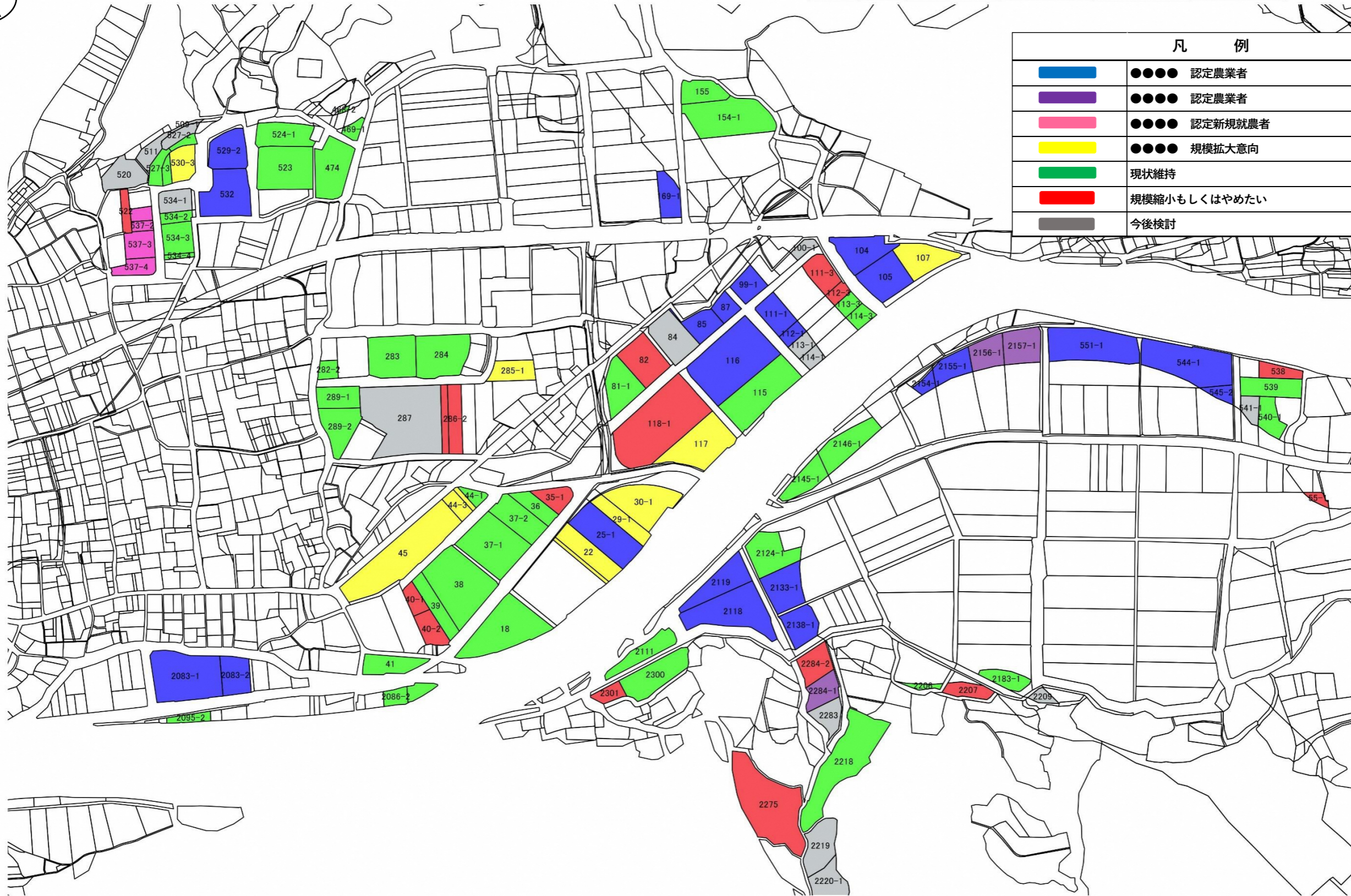
# 目標地図 高柳下

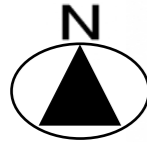


この図面の地番は配置を表すものであり、権利関係の確認には使用できません。

80 0 80 160 240 320 1:2,800

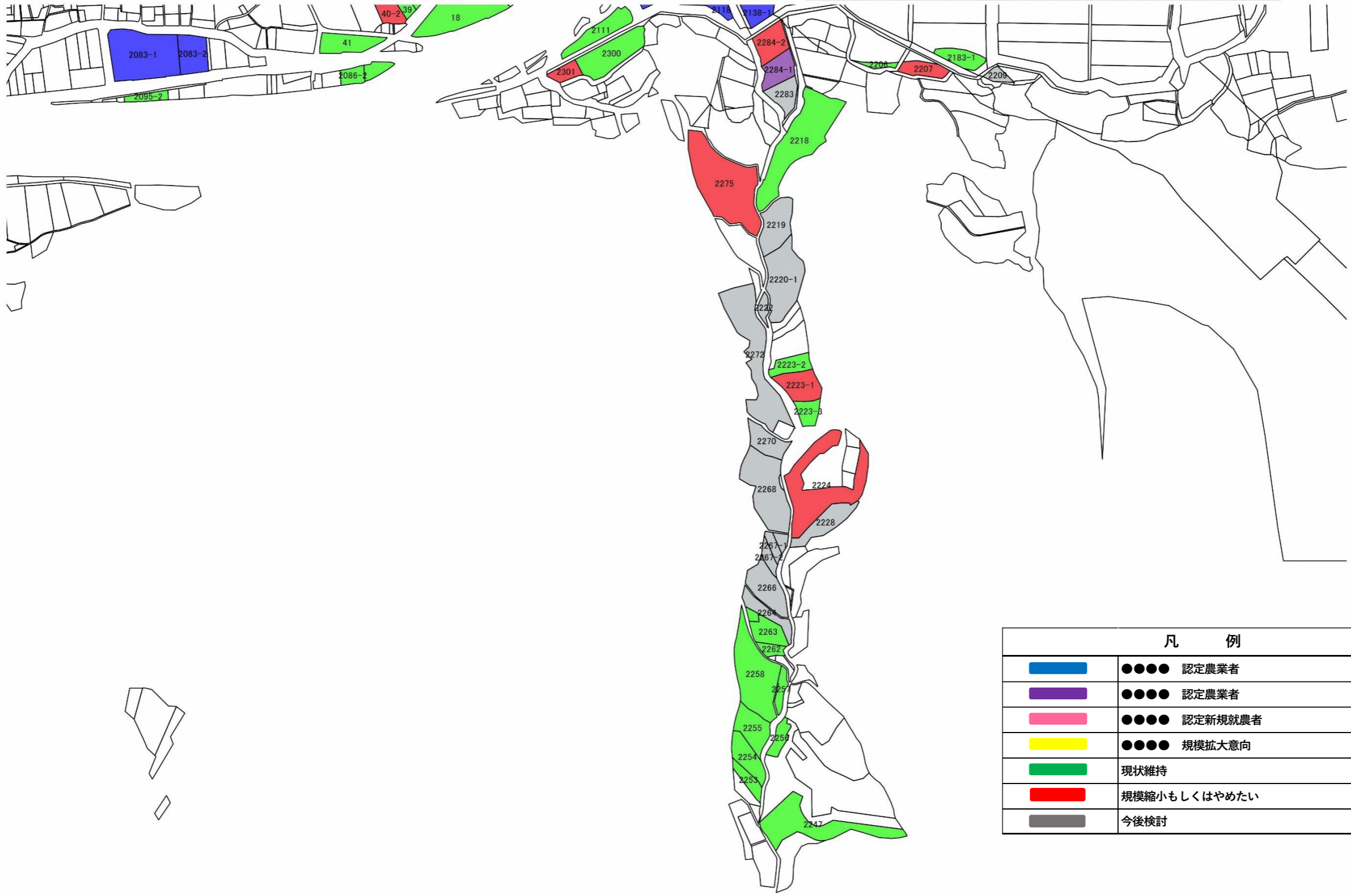
凡 例	
	●●●● 認定農業者
	●●●● 認定農業者
	●●●● 認定新規就農者
	●●●● 規模拡大意向
	現状維持
	規模縮小もしくはやめたい
	今後検討





この図面の地番は配置を表すものであり、権利関係の確認には使用できません。

80 0 80 160 240 320 1:2,800



凡 例	
	●●●● 認定農業者
	●●●● 認定農業者
	●●●● 認定新規就農者
	●●●● 規模拡大意向
	現状維持
	規模縮小もしくはやめたい
	今後検討