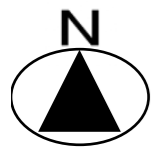







目標地図 今井



この図面の地番は配置を表すものであり、権利関係の確認には使用できません。

60 0 60 120 180 240 m 1:2,000



凡 例	
	●●●● (認定農業者)
	●●●● (規模拡大意向農家)
	現状維持
	規模縮小もしくはやめたい
	今後検討